



PRESS RELEASE
報道関係者各位

2017年4月20日

NTT空間情報株式会社

<http://www.ntt-geospace.co.jp/>



高精度デジタル地図「GEO SPACE 電子地図」

最新版（2017年版）リリース 主要道路などの詳細情報を更新

首都高横浜北線 [生麦JCT～横浜港北JCT]、第二阪和国道 [淡輪～深日ランプ] など

デジタル地図の整備・制作および、空中写真を含む空間情報コンテンツの販売を行うNTT空間情報株式会社（本社：東京都台東区 代表取締役社長 猪瀬崇）は、このたび、全国の電子地図データを更新したデジタル地図「GEO SPACE（ジオスペース）電子地図」について、最新版（2017年版）の提供を4月20日より開始いたしました。

「GEO SPACE 電子地図」は、地形や建物の形を精密に撮影した航空写真や、都市計画図などの公共測量成果物をベースに作成した地理空間情報コンテンツです。カバーエリアは離島を含む日本国土全域（約38万km²）と広範囲で、国土地理院基盤地図情報の原典データに民間企業として採用された高精細^{*1}な地図データです。

今回の2017年版では、2017年3月末供用開始までの情報を反映し、道路情報は首都高速神奈川7号横浜北線 [生麦JCT～横浜港北JCT]、三陸自動車道（南三陸道路） [志津川IC～南三陸海岸IC]、第二阪和国道 [淡輪ランプ～深日ランプ] などを含む、主要道路約3,000箇所^{※1}の更新情報を日本全国に反映いたしました。また、島嶼部情報は南鳥島、沖ノ鳥島を含め主要な約250箇所を最新化しています。

「GEO SPACE 電子地図」は印刷制限がなく^{*2}、ハザードマップや各種案内、報告書や申請書の地図として採用実績が多数ございます。

詳しい情報は、下記「お問い合わせ先」までお問い合わせください。

※1 都市計画区域：地図情報レベル2500、その他エリア：地図情報レベル5000

※2 非営利目的の利用に限ります（COPYRIGHT表記等の規定はあり）

<本件に関する報道関係者様からのお問い合わせ先>

営業部 和田 03-6802-8200 / t.wada@ntt-geospace.co.jp

広報担当：NWC 武田 090-3102-3659 / yuki@nwcom.jp

■更新箇所サンプル

首都高速神奈川7号横浜北線 [生麦JCT～横浜港北JCT]

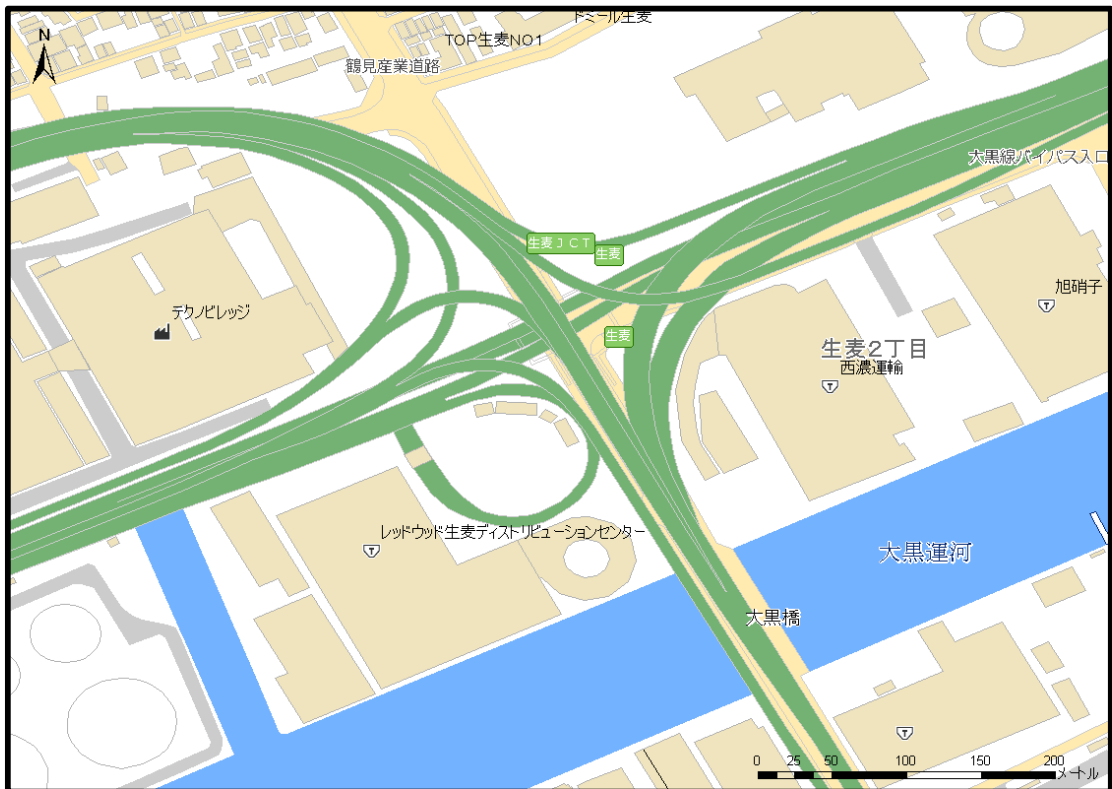
供用開始日：2017年3月18日

【生麦JCT】

従来版（2016年版）

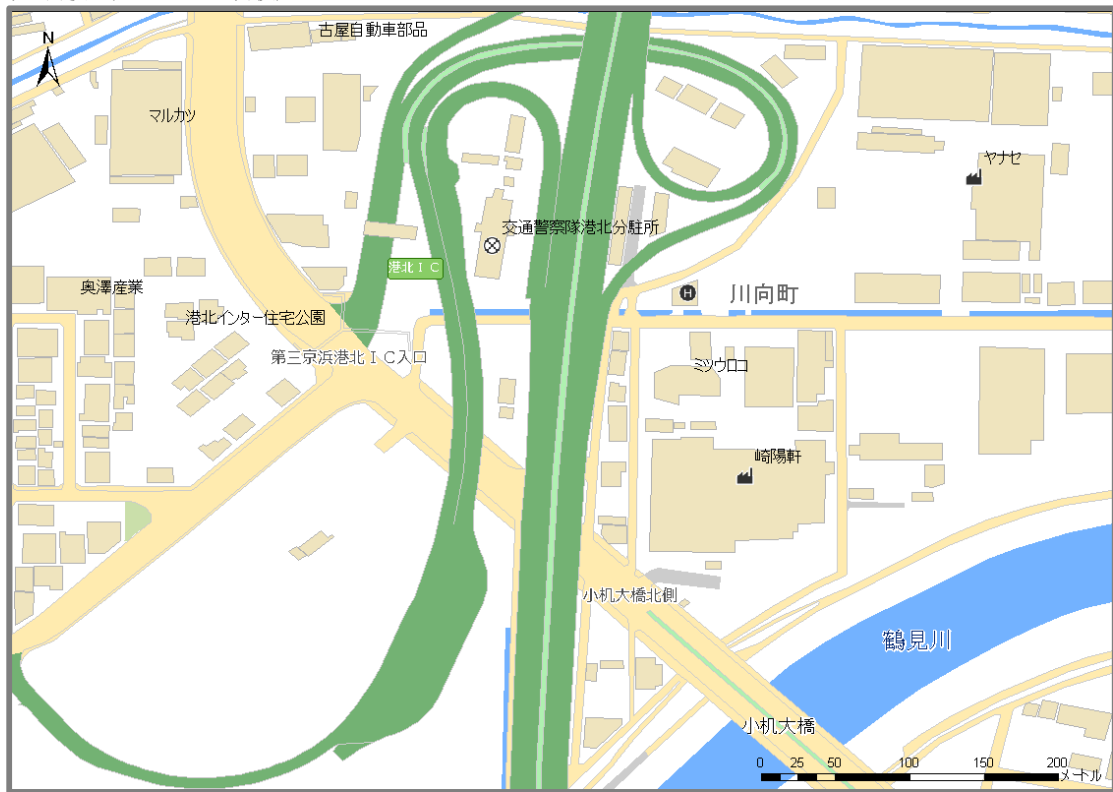


最新版（2017年版）

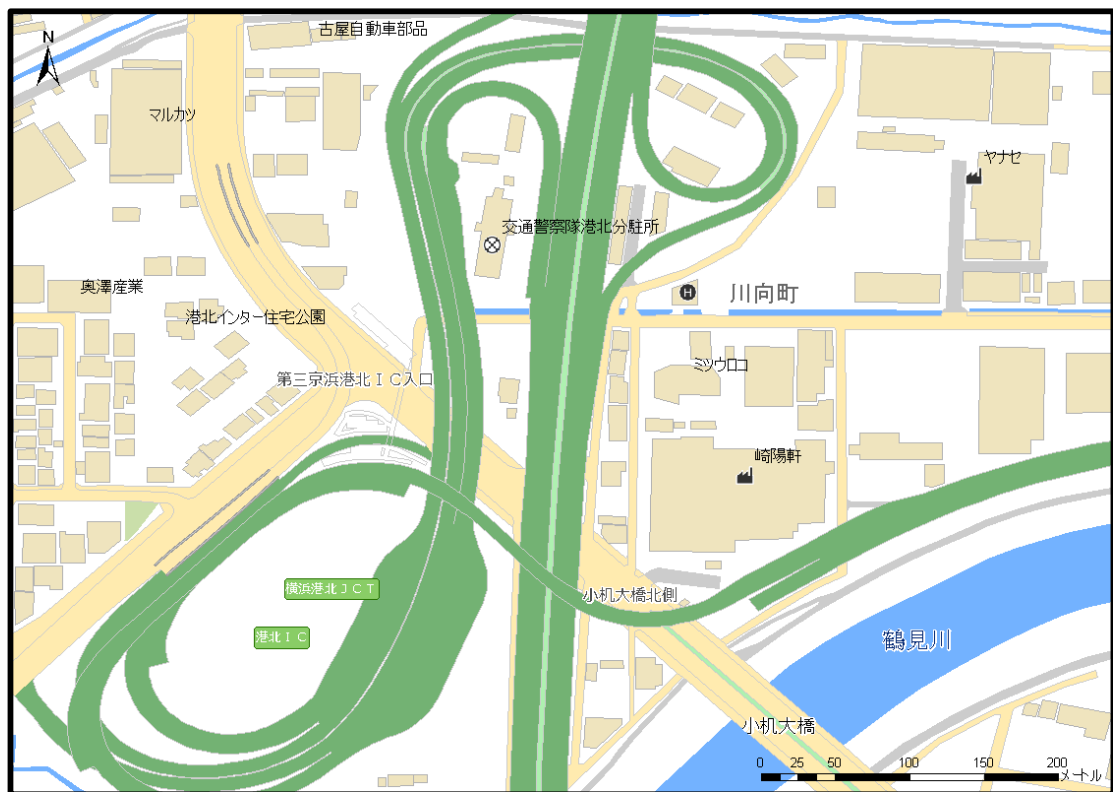


【横浜港北 J C T】

従来版（2016年版）



最新版（2017年版）



以上