japan@view360

地域から世界へ

観光やスポーツでユニバーサルツーリズム・エイジレス社会

一般社団法人ＶＲ革新機構

ストリービュー認定フォトグラファーパートナー会

ドローングラファパートナー会設立準備委員会

FusionEdition
Streetview＆Panoramaview

一般社団法人ＶＲ革新機構

STPP：ストリートビュー認定フォトグラファーパートナー会

DGP：ドローングラファーパートナー会設立準備委員会

SPview

Many Streetview ＆ HQ Multipoint Panoramaview Service

SPview:エスピービュー

- テーマ
  - 地域おこし：地域活性化　地域振興　地域づくり　まちづくり　町おこし　村おこし
  - 地方創生　観光立国　Tokyo2020　復興支援
- アピール写真を目的に応じて選択し、360°画像や動画で伝えたい情報やリンクをネットに掲載
- 100～1500ポイントまでの歩く経路や、100～1500ヶ所までの場所を撮影
  - 経路
    - 360°撮影で画像をGoodgeストリートビューとパノラマビューに同画像を登録
    - SEO、MEOはGoodgeストリートビュー、自社及び関連サイトはパノラマビュー
  - 場所
    - 単独や上記経路との組み合わせで別途パノラマビュー撮影作品による場所をサイトでアピール
  - Googleストリートビューにより世界へ発信

ご提案

- ターゲット
  - 旅行：観光地　温泉地　テーマパーク　ホテルチェーン
  - 設備：大学　病院　劇場や会館　運動施設　介護施設
  - 生活：ショッピングパーク　交通機関施設
  - 行政：役所　学校　大型公共施設
- アピール対象
  - 行政観光課　観光協会　商店街振興会　商工会議所　商工会
  - 行政復興事業　大手旅行会社　大手不動産関連　大型スーパー・百貨店
  - 大手娯楽施設　大手リゾート施設　スポーツ関連施設　医療介護大手施設

デモサイト

世田谷区「帰真園」の案内

デモサイト　ブラウザ2つ表示で比較してください

既存の
Goodgeストリービュー

https://goo.gl/maps/VoYYxzxwCn72

SPview　パノラマビュー
(Pano2VR・3DStyleeなど)



http://naitouya.s17.xrea.com/kishinen/
デモ用暫定サイト

基本価格

単位	Ricoh theta V	一眼レフカメラ	一眼レフカメラ 高画質・高編集・演出考慮・再撮影あり
経路100ポイント 撮影1名以上	500,000 Exp以上	1,500,000 Pro以上	2,500,000 ゴールド以上
場所100ヶ所 撮影2名以上	1,000,000 Pro以上	3,000,000 GG以上	5,000,000 GG以上
経路1000ポイント 撮影3名以上 仕様コーディネーター1名プラス	4,000,000 G以上	12,000,000 GG以上	20,000,000 GGG以上
場所1000ヶ所 撮影4名以上 仕様・演出コンサルティング1名プラス	8,000,000 GG以上	24,000,000 A以上	40,000,000 AA以上

※単位になりますので100より多い場合は200になります

STPPフォトグラファー制度

- プラチナフォトグラファー
  1. AAA　トリプルA
  2. AA　　ダブルA
  3. A　　シングルA　　デジタルボックス川下
- ゴールドフォトグラファー
  1. GGG　トリプルG　　オフィスブルースカイズ内藤
  2. GG　　ダブルG
  3. G　　シングルG
- レギュラーフォトグラファー
  1. Pro プロフェッショナル　　ヨミハンオリコミ外村
  2. Exp エキスパート　　リトルプラネット吉田・ブレインズファクトリー加藤
  3. ST　スタンダード　　Google認定フォトグラファーで商用撮影回数10以上、写真50枚以上

研修

- 撮影編集
  - 初級、中級、上級、実用、同行研修
    - STPPフォトグラファー360°画像撮影研修
    - STPPフォトグラファー360°画像編集研修
    - STPPフォトグラファー写真・動画研修
    - STPPフォトグラファーIT研修
    - STPPフォトグラファー販売研修
- STPPフォトグラファー認定合格コース
  - レギュラーフォトグラファー
  - ゴールドフォトグラファー
  - プラチナフォトグラファー
- 営業資格研修
  - STPPセールス基本研修
  - STPP営業戦略計画研修
- 営業マン及び営業組織研修
  - 提携ソフトブレーンサービスの各種研修
    - http://www.sb-service.co.jp/service01.html

オプション

- サイト制作
  - 専用リンクページ制作・専用サイト制作・ランディングページ制作
- Webコンサルティング
- ユーザーIT担当者育成
- サービス・サポート契約
- ITマネジメントコンサルティング
- ネットセキュリティコンサルティング
- STPPブランドIIJインフラ提供
- SaaS契約
  - BiNDクラウド・3D Stylee・その他SFA/CRM、グループウェア、マーケティングオートメーション、セキュリティ

SPviewを新規事業として

- 中小企業向けVR新規事業
  - 新たな柱としての収益に
  - 既存ビジネスの拡張に
  - 後継者が別法人の事業として実績を上げる
- 公的融資や助成金によるご支援
  - 株式会社東京中央経営とお手伝い
    - 東京中央経営 http://www.tokyo-cm.co.jp/
- 詳細はWebで
  - https://stp-p.com/NewBusiness.html

120SV

one twenty streetview

120sv:ワントゥエンティエスブイ Ⅰ

- 車椅子の視線で
  - Googleストリートビューで通常の205～245㎝から撮影された道路中央の映像とは別に、歩道及び道路側面から110～120㎝の高さと、介助者の視線140～150㎝の二種類を撮影した360°画像で目的地まで移動経路をGoogleストリートビューとパノラマビュー（クラウド上の360°画像サイト）に同時登録する
  - 高齢者や障がい者の車椅子、幼児の避難車（お散歩カー）での移動を主に、昼夜天候などシーンを分け、障害物、人や車の出入りなど経路情報を
- パラリンピックに向けて
  - 2018年4月16日（月）より車椅子視線と介助者視線のストリートビュー撮影編集登録を行う
  - 目的地や経路の情報で、選手や関係者、観戦者はもちろん観光やグルメなど事前に撮影する事により世界中から確認
  - 全国対応の為、各地に支部を作り会員（無料）を募集。同時に全国の車椅子移動を支援するNPOとの連携を模索



120sv:ワントゥエンティエスブイⅡ

- 120svの3つの特徴
  1. 110㎝～120㎝の車椅子視線と140㎝～150㎝の介助者視線を昼夜天候別に撮影
  2. 誰でも撮れる360°カメラRicohThetaでスマホ/タブレットはもちろん大画面やライブも
  3. パラリンピックに向け選手や関係者及び観戦者に事前情報を提供し開催中の記録撮影も
- 120sv誕生の背景
  - 車椅子による移動の難しさで目的地や車移動の前後の経路情報がほとんどなく、高齢者などは移動の難しさから旅行はもちろん日常生活も介助者に多くの気を使わせることが多い。
  - 自分が起因し、介助者が行きたいところや食べたい場所など制限されてしまう事がある。
  - 短長距離でも目的地や移動経路が事前画像で確認できれば仕事、旅行、趣味、食事そして避難経路も可能になる。バーチャル避難訓練で災害対策の一助にならないか。

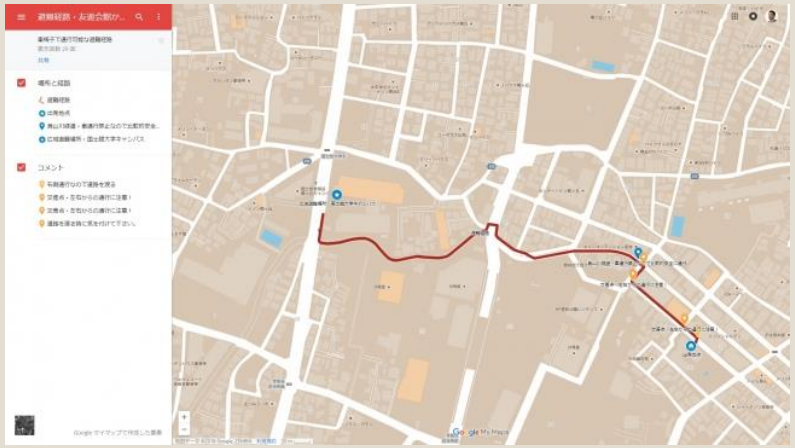

災害対策「避難経路誘導」

- 水害：河川氾濫による洪水・斜面崩壊の土砂災害・豪雨による浸水・地震の津波・高潮など
- 対象地域：河川周辺、住宅地の斜面や崖周辺、土地の低い住宅地、海岸周辺
- 「避難準備・高齢者等避難開始」時の想定で公共施設から計画された避難所への車椅子目線、避難車視線の経路を地元自治体と協力して登録
- 自治体を含む公共施設内や避難施設内の避難口経路も登録
- 個人で介助者と自宅から避難経路の独自登録も支援
  - 撮影講習会やサポート・ヘルプデスク

避難

避難準備（ひなんじゅんび）

- 人的被害が発生する災害発生の可能性がある場合に前もって避難の準備を行うこと。また、避難の準備を促すために住民に対して発表される情報。
- 「要配慮者」すなわち高齢者・障害者・乳幼児などのいわゆる災害弱者については、避難準備の段階での早期の避難が求められる。

避難勧告（ひなんかんこく）

- 対象地域の土地、建物などに被害が発生する恐れのある場合に住民に対して行われる勧告のこと。
- 災害対策基本法60条に基づき、原則市町村長の判断で行われる。原子力事故の場合は原子力災害対策特別措置法第26条により避難指示が規定されている。

120sv:ワントゥエンティエスブイⅢ

- 120svの使い方・利用シーン
  - 目的地までと目的地での移動経路を事前撮影しストリートビューに登録。特にバリヤフリー環境を旅行では建造物などの見学順路などを予め知っておくことにより多く楽しめる。
  - 長距離移動の冠婚葬祭、観光、スポーツ観戦、帰郷、遠征、そして災害対策の避難経路を予め確認できる。ストリートビュー認定フォトグラファー登録も支援し誰でも撮影できるようにする。

- 120sv概要
  - 価格：50ポイント25万円～
  - 販売方法：会員による提案及びホームページからのお申し込み
  - 販売対象：旅行代理店・自治体・観光協会・商工会議所・介護施設・障がい者施設等
  - 提携模索：全国の車椅子移動支援を行うNPO・パラリンピック関係者

撮影

- 360°カメラRicoh　thetaを主とした仕様
  - 道路使用許可を自治体から要請で取得し行う
  - 撮影経路は自治体の指示で計画する
  - 撮影は最低2名、通常は3名として十分交通に配慮し経路周辺の個人情報や肖像権も考慮し編集作業で画像調整を行う（映り込みの処理など）
  - ストリートビュー&パノラマビュー撮影・編集・登録・アップ
    - 昼1コース撮影
    - 昼夜2コース撮影
    - 昼夜晴天時と雨天時の4コース撮影

デモサイト

施設から避難：東京都世田谷区代田区民センター

施設：会議室・音楽室・多目的室・図書館・児童館

防災情報「避難準備」発令時に高齢者、障がい者、幼児避難車にて広域避難場所及び避難所移動

代田区民区センター入口　→　羽根木公園　→　梅ヶ丘中学校

デモサイト　ブラウザ3つ表示で比較してください

既存の
Googleストリービュー

https://goo.gl/maps/kHPz6RHQbLs

120SVによる個別登録
Googleストリービュー

https://goo.gl/maps/oAH4jUumAp32

120SV　パノラマビュー
(Pano2VR・3DStyleeなど)

http://naitouya.s17.xrea.com/120view/output/
デモ用暫定サイト

STPP

Streetview
Trusted
Photographer
Partners

一般社団法人ＶＲ革新機構

ストリートビュー認定フォトグラファーパートナー会
ドローングラファパートナー会設立準備委員会

https://stp-p.com

観光地名@view360

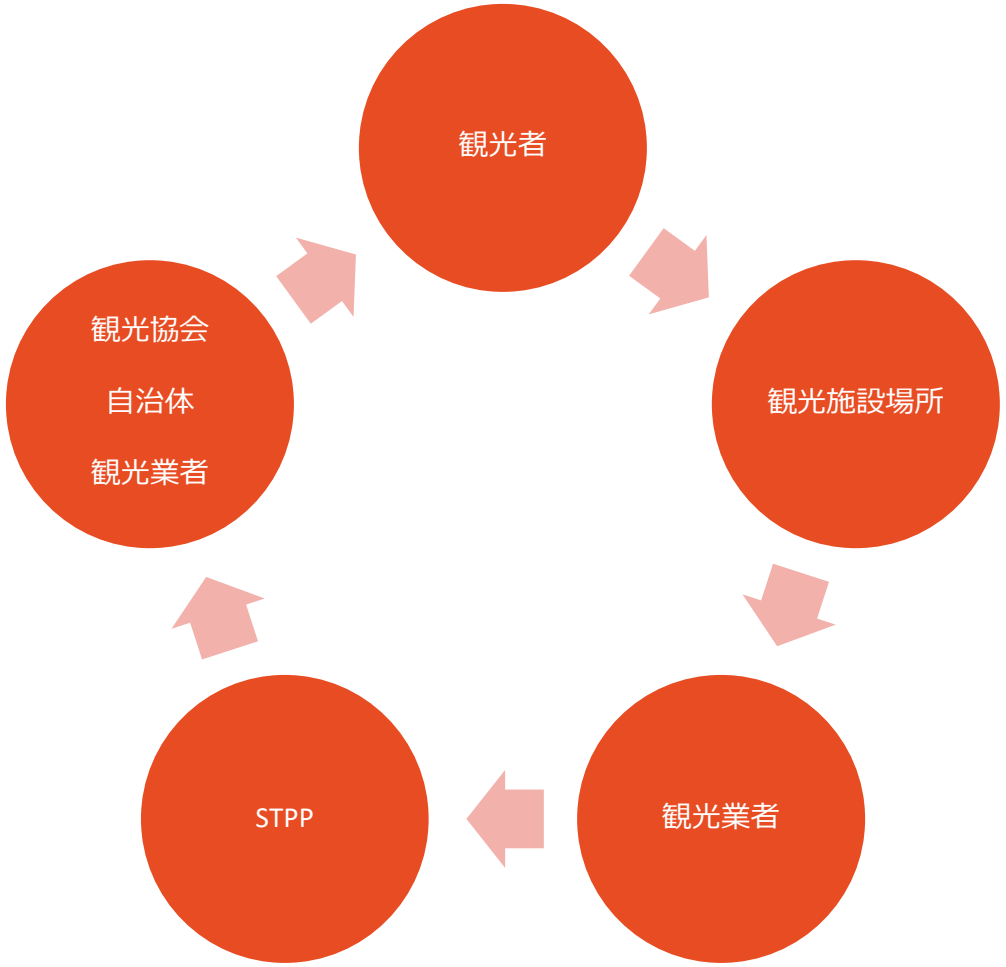

観光宣伝
- キャンペーン集客

観光者
- 360°写真撮影講習・観光

地元
- 受入れ対応と業者ビジネス

STPP
- STPPフォトグラファー対応

撮影準備講習会 観光者向けⅠ

- 観光者向け
  - 撮影準備講習会　教材費1,000円
  - 講師　フォトグラファー@view360（地元）
  - 講座
    - アプリのインストールと操作方法（15分程度）
    - 360°撮影とデータの扱い（15分～1時間15分程度）
    - Googleストリートビュー認定フォトグラファー資格取得方法の解説（10分程度）
    - Google口ーカルガイドの説明（5分程度）
- コース
  - スマートフォン／タブレット講習
  - 対象：スマホ／タブレット（Googleストリービューアプリインストールができる）
  - 講習内容：Googleストリービューアプリインストール
    - アプリで端末カメラを利用し1ヶ所づつ360°一連の写真を撮る方法と実習
    - ストリートビューに登録する方法
  - 時間：45分～1時間（10名程度）

撮影準備講習会 観光者向けⅡ

- RicohTheta講習
  - 対象：360°カメラRicohThetaとスマホ／タブレット（RICOH THETA Sアプリがインストールできる）
  - 講習内容
    - RICOH THETA Sアプリインストール
    - ThetaとWiFi接続と撮影方法・実習
    - 一脚兼簡易三脚自撮り棒の使い方
  - 時間：1時間～1時間30分（10名程度）
- 一眼レフカメラ360°撮影入門
  - 講習内容
    - メーカーにより機能や操作が違うので、一般的な機能と撮影の説明のみ
    - 三脚と魚眼レンズが必要
  - 入門：撮影と画像データの扱いについて
  - 時間　45分（5名程度）
  - 初級別途有料：個別2名まで1時間5,000円～。希望があれば中級からSTPP対応にて別途有料対応

撮影準備講習会 観光者向けⅢ

- SNS:360°写真対応Facebook・Twitter・LINE各自で投稿
- 有料アルバム（当初はSTPP対応地元業者を通じて顧客提供）
- 360°画像アップサイトにて1写真ごとにURLと埋込コード（サイトに表示させる場合）提供
- ユーザー価格1画像100円/月　10枚から受付　1ヶ月1000円　6ヶ月6000円　12ヶ月12000円の3コース
- サービス提供は地元業者から
- 納期　1週間～2週間　特急料金別途5000～10000円（当日及び翌日）
- 5枚までを連動移動し表示するする「ツアー」を簡単制作
- 1ツアー制作1000円
- ツアーのカスタマイズにて音楽やYouTube動画の貼り付け、コメント、リンクなどの編集を行う
- 360°画像とスマホによるVR対応

撮影準備講習会 地元業者向け

- 地元業者向け（自社にて撮影）
- 対象：ホテル・旅館・飲食店・企画会社・旅行会社・交通機関
- 観光者向け講習受講でも可
- 業者向け講習別途企画可能

観光協会及び自治体の観光商工担当

- キャンペーン等の企画
- 講習会場の設置とカメラ三脚等のレンタルなど
- 撮影画像の著作権は撮影者にありますが、コンテストなどで著作権の譲渡なども可能に
- 多くの地域紹介として自治体や観光協会のホームページやSNSで発信も可能かと
- 地元でフォトグラファー@view360を募集
- STPPから有料で講師養成と撮影同行支援ヘルプデスクを対応
- フォトグラファー@view360がベテランになれば内部で講師養成と無料ヘルプデスク対応も可能に

ビジネスモデル

- VRで新発見及び新しい思い出作りを提案
  - 観光者
    - 観光をSNSに投稿・自分たちが歩いた或は観光した場所や経路の思い出を残せる
  - 地元観光受入施設・地域
    - 観光と思い出作りに季節・催事・人生儀礼・記念日・成長記録などの思い出を毎回、毎年ご案内
  - 地元業者
    - 自社の催事やキャンペーン、季節によるお誘い撮影画像とVRアルバムでリピーターを増やす持続的顧客管理（CRM）が可能
    - VRアルバムは有料として人生儀礼・記念日・成長記録などの思い出を毎回、毎年ご案内
  - 地元自治体の観光及び商工担当
    - 集客による経済的発展と好感度・顧客満足度向上
    - 観光業に携わる高齢者が経済の「支え手」になり少子高齢化を乗り切るエイジレス社会
    - ユニバーサルツーリズムで車椅子でも、障がいがあっても、言葉が違っても楽しい観光旅行ができる地域

  - 有料アルバムビジネスは後に地元業者や地元フォトグラファー@view360で対応

STPP
ストリートビュー認定フォトグラファーパートナー会

- 360°の世界で感動と感激、そして思い出と記録を残すシステムを提供
- フォトグラファー@view360の育成及びサポート
- VRアルバムビジネスの立ち上げ支援とインフラ提供
- SPview・SPwideviewの提供
- 120svの提案

観光地名@view360
VRくるり撮影思い出の旅

観光者
<ユニバーサルツーリズム>

360°撮影ツアー

受講

撮影準備講習会

RicohTheta・一脚兼
簡易三脚自撮り棒
有料レンタル

会場提供

撮影支援同行

講師

講師養成研修
ヘルプデスク



観光協会サイト
観光案内サイト
旅行斡旋サイト

360°画像サイト
埋込コード提供

フォトグラファー@view360
（地元ボランティア及び高齢者・聴覚障がい者）
<エイジレス社会を目指し>

独自作品提供

SPview・SPwideview
作品レンタル
フォトグラファー@view360・会員撮影の作品

地元業者提供VRアルバム

地元観光受入施設・地域
（宗教関連・歴史的建造物や遺産等）

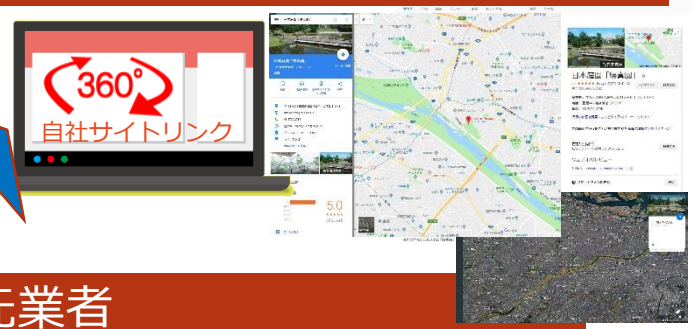

地元業者
（宿泊・飲食・土産・観光関連サービス等）

VRアルバムで
CRM・リピーター
季節・催事・人生儀礼
記念日・成長記録など
の思い出を毎回、毎年

360°画像サイト
埋込コード提供

補償・無償

自治体の観光及び商工担当

120sv

STPP会員
（STPPフォトグラファー・ストリートビュー認定フォトグラファー）

STPP
Streetview
Trusted
Photographer
Partners

IIJ
Internet Initiative Japan
Official Partner

360°画像管理

3D Stylee
panocloud VR
BiND Cloud
SALES PARTNER
THETA
IT Design
Management & Technology

Japan. Endless Discovery.