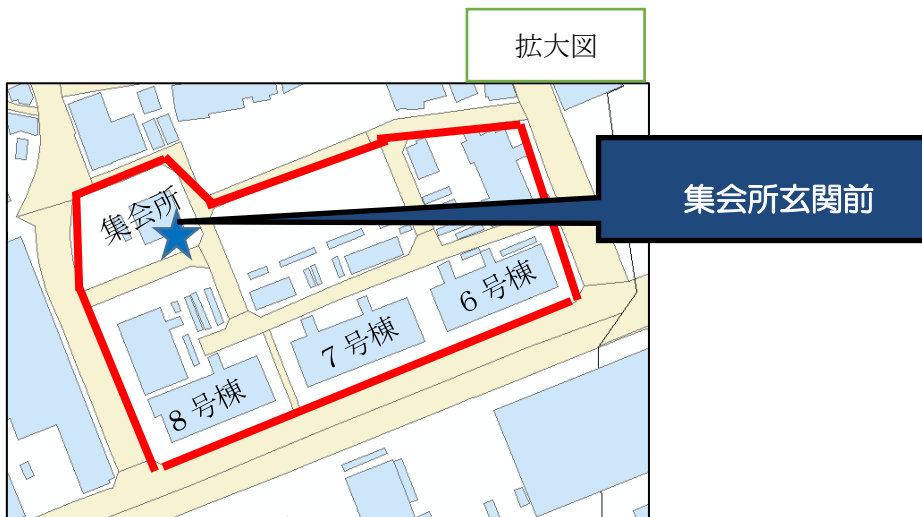
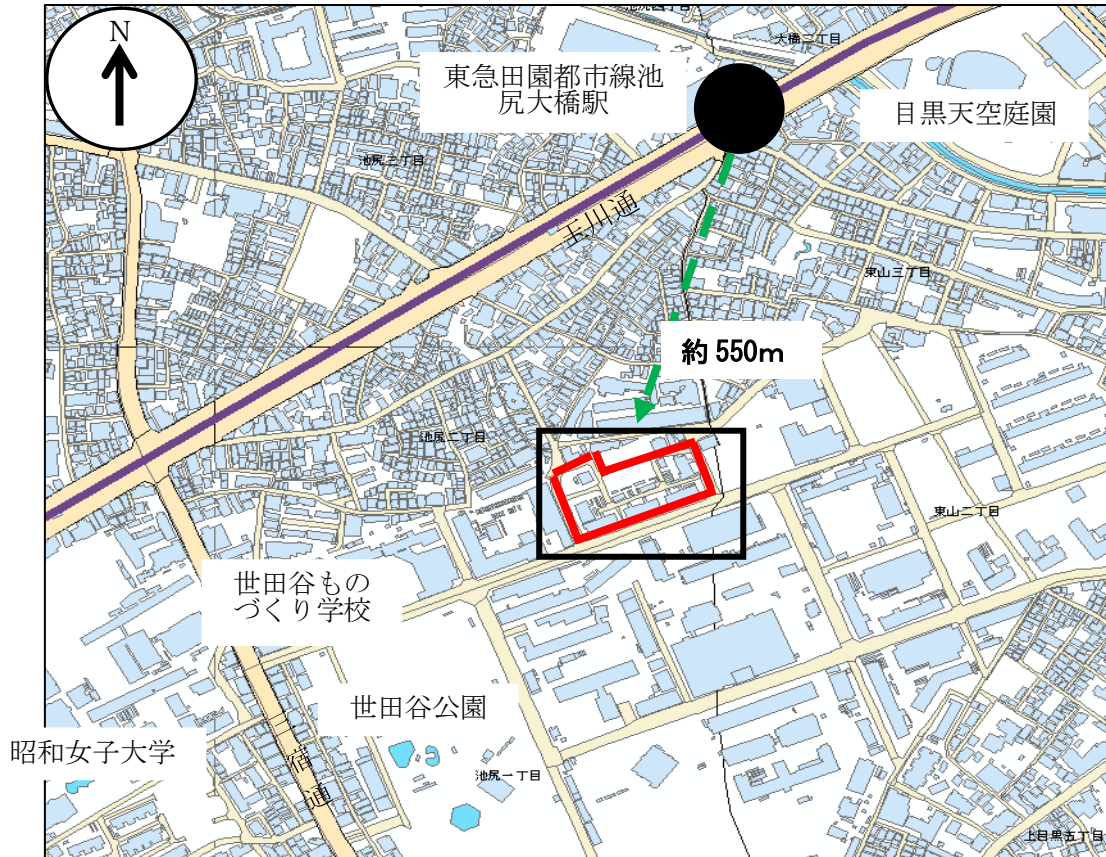


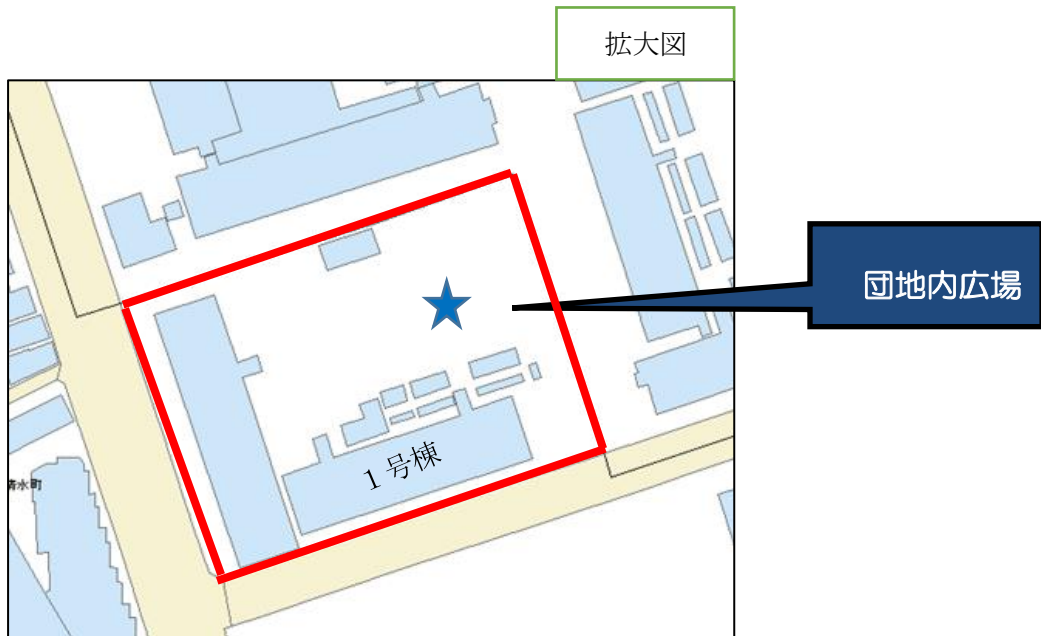
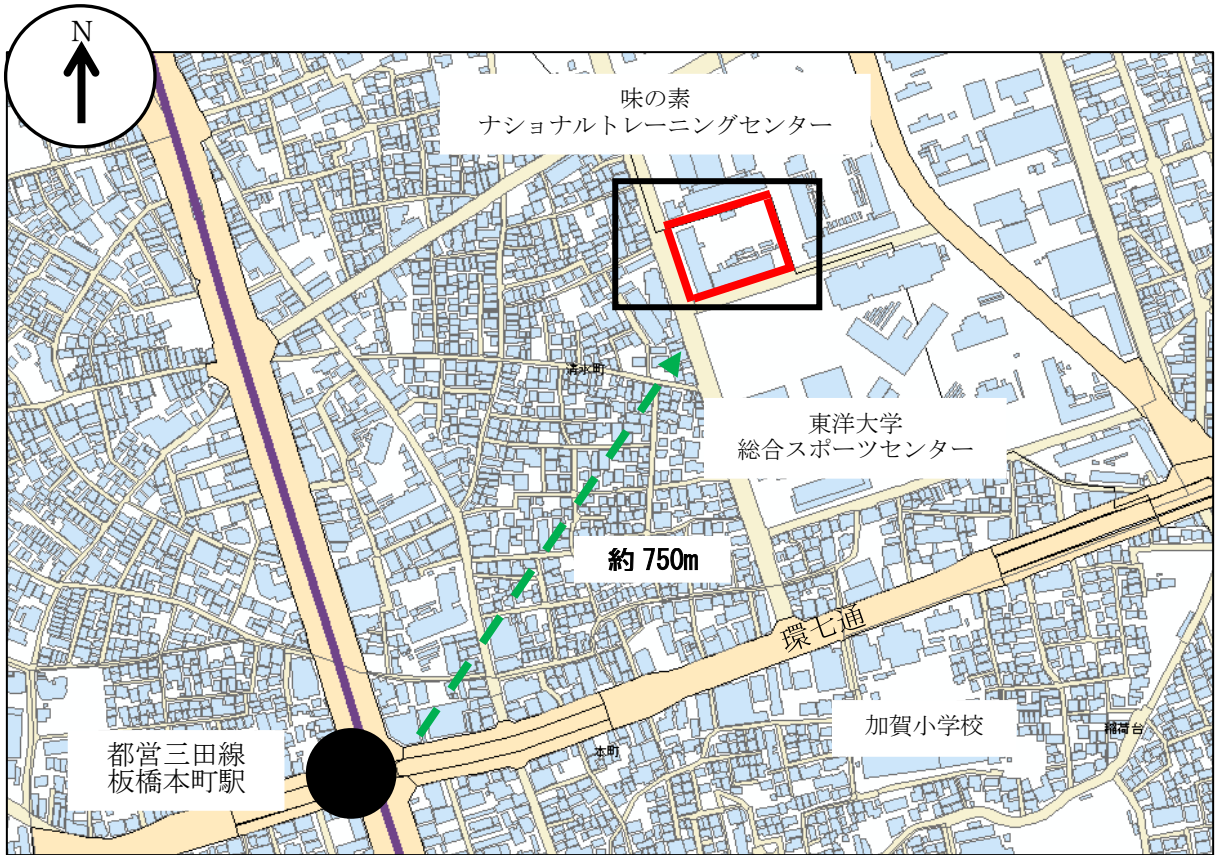
<池尻二丁目アパートの案内図>
(主な所在地：世田谷区池尻2-3)



※この地図は、国土地理院長の承認(平24関公第269号)を得て作成した東京都地形図(S=1:2, 500)を使用(3都市基交第185号)して作成したものである。無断複製を禁ずる。

位置図 2

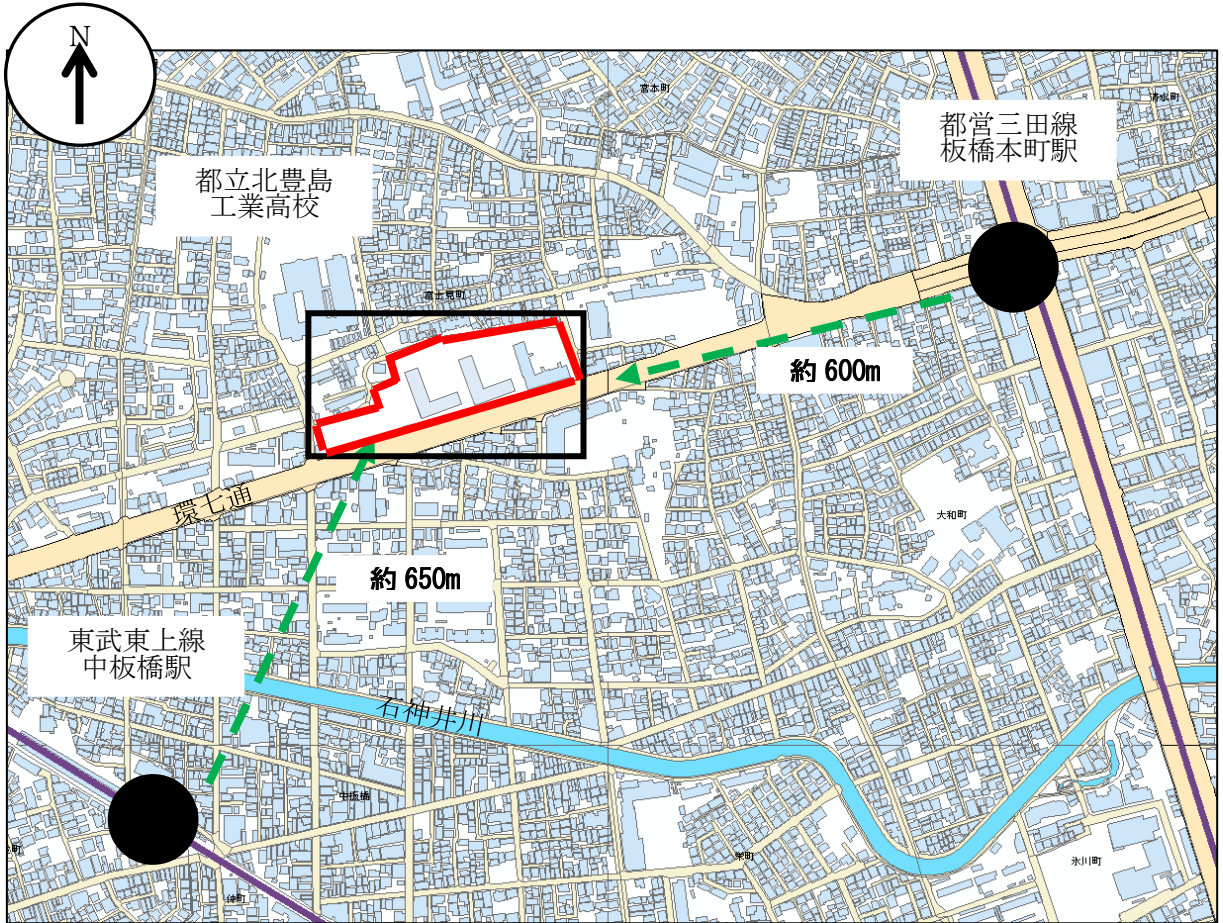
＜板橋清水町アパートの案内図＞
(主な所在地：板橋区清水町91-1)



※この地図は、国土地理院長の承認(平24関公第269号)を得て作成した東京都地形図(S=1:2, 500)を使用(3都市基交第185号)して作成したものである。無断複製を禁ずる。

位置図 3

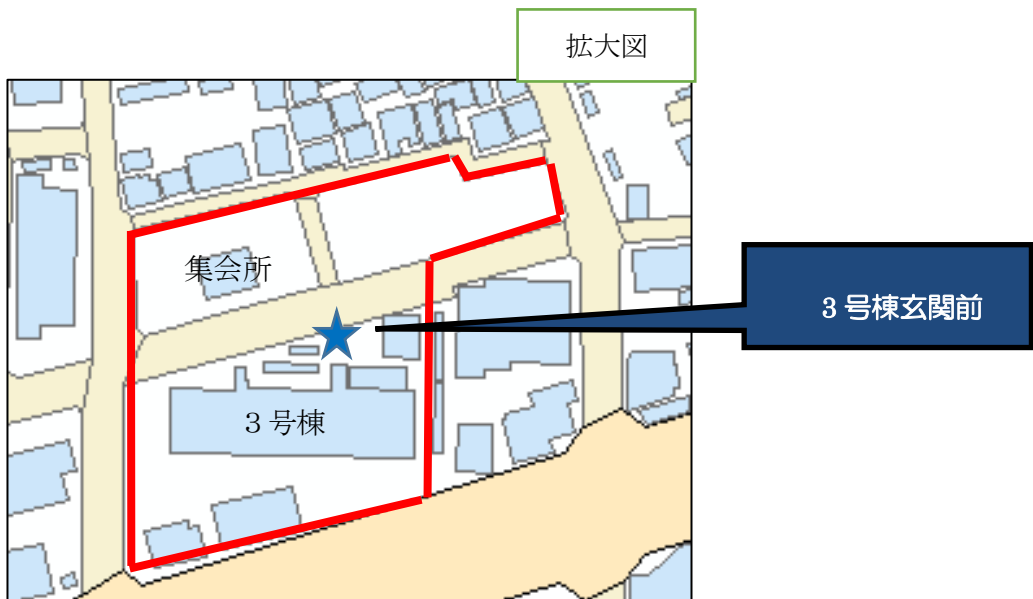
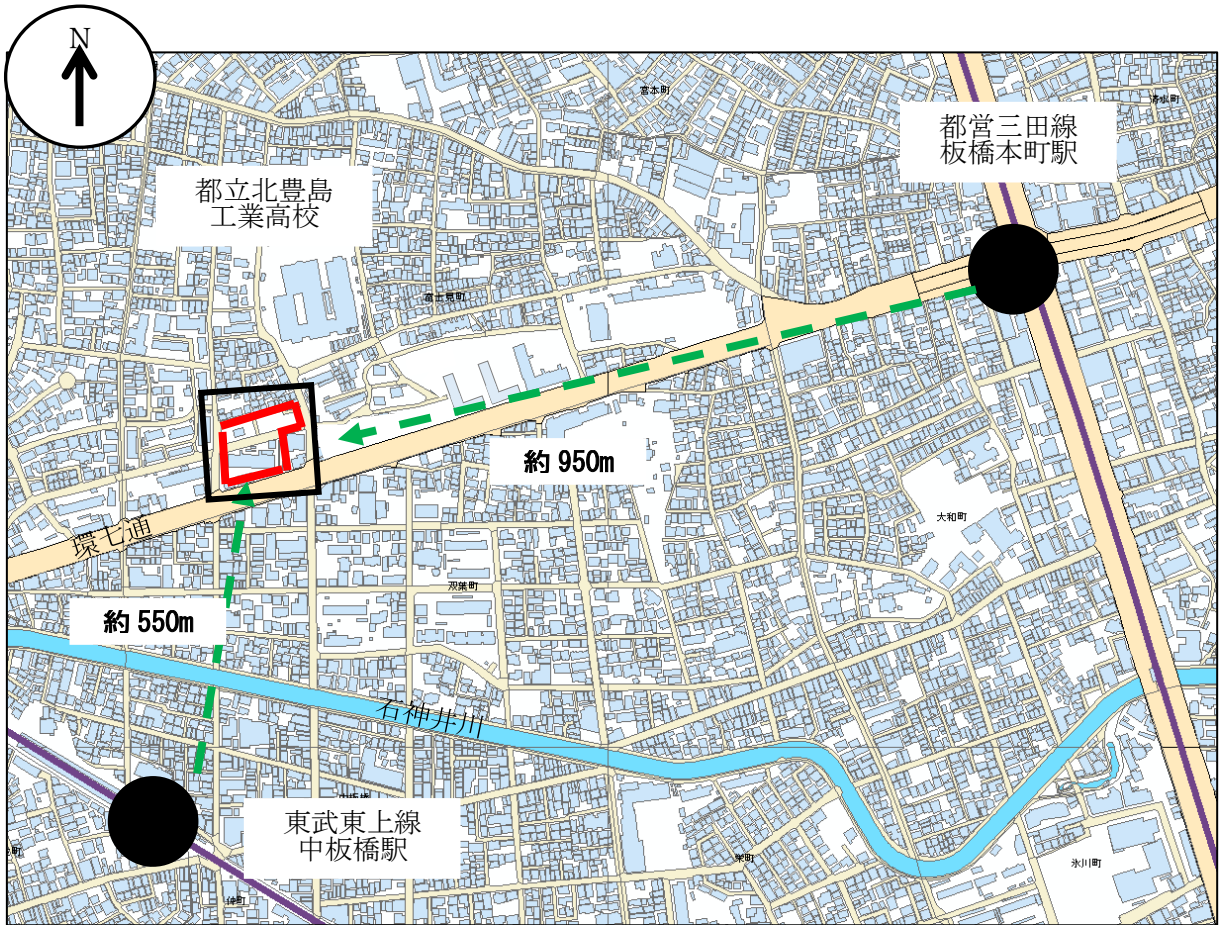
＜板橋富士見町アパートの案内図＞
（主な所在地：板橋区富士見町20-10）



※この地図は、国土地理院長の承認(平24関公第269号)を得て作成した東京都地形図(S=1:2,500)を使用(3都市基交第185号)して作成したものである。無断複製を禁ずる。

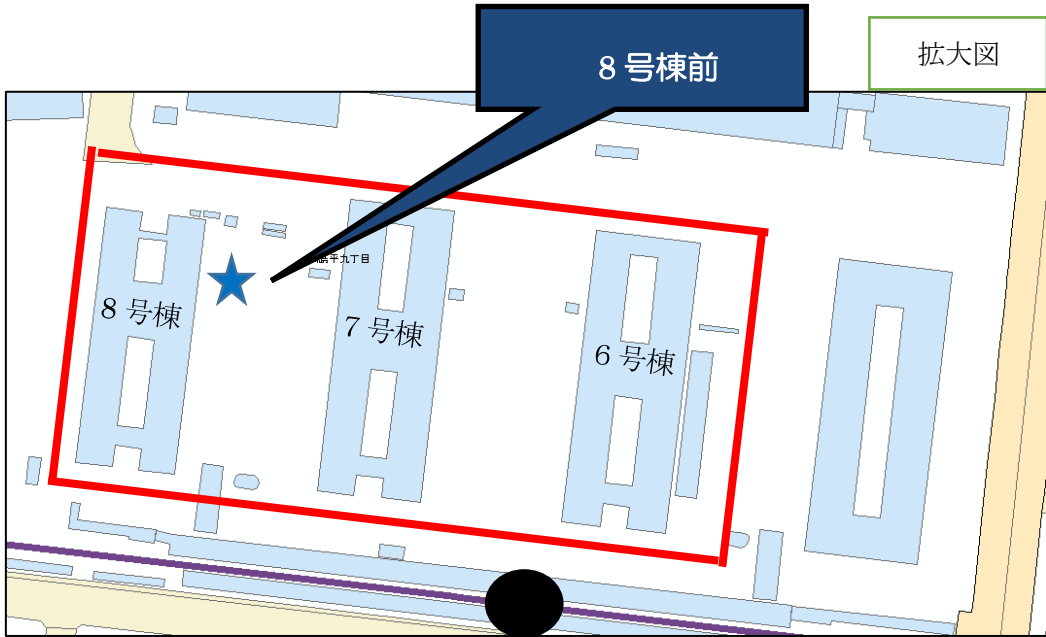
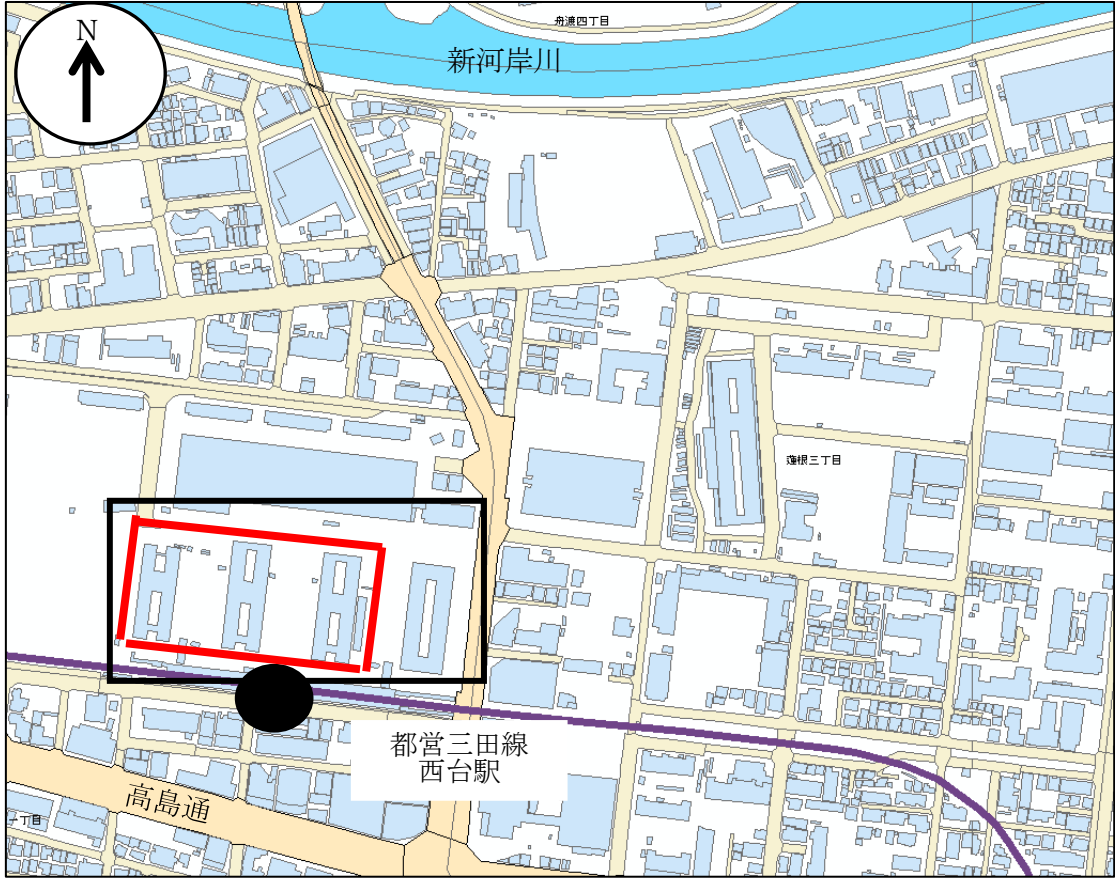
位置図 4

＜板橋富士見町第 2 アパートの案内図＞
(主な所在地：板橋区富士見町 2 3 - 3)



※この地図は、国土地理院長の承認(平24関公第269号)を得て作成した東京都地形図(S=1:2, 500)を使用(3都市基交第185号)して作成したものである。無断複製を禁ずる。

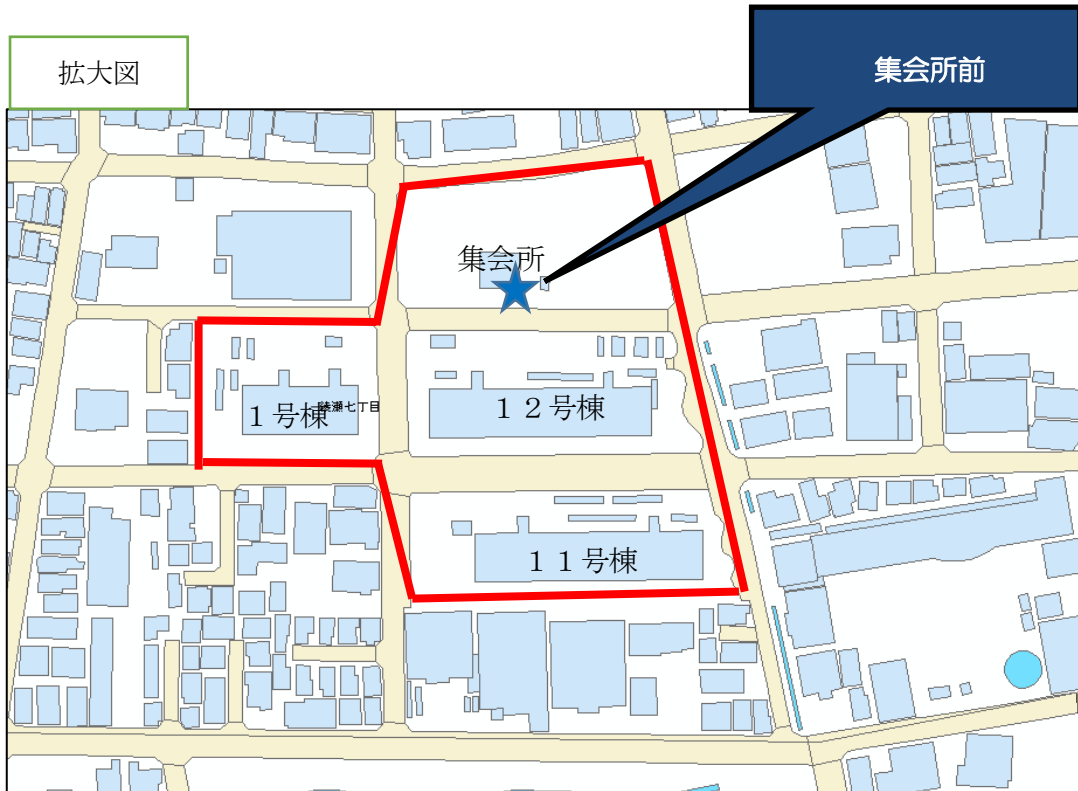
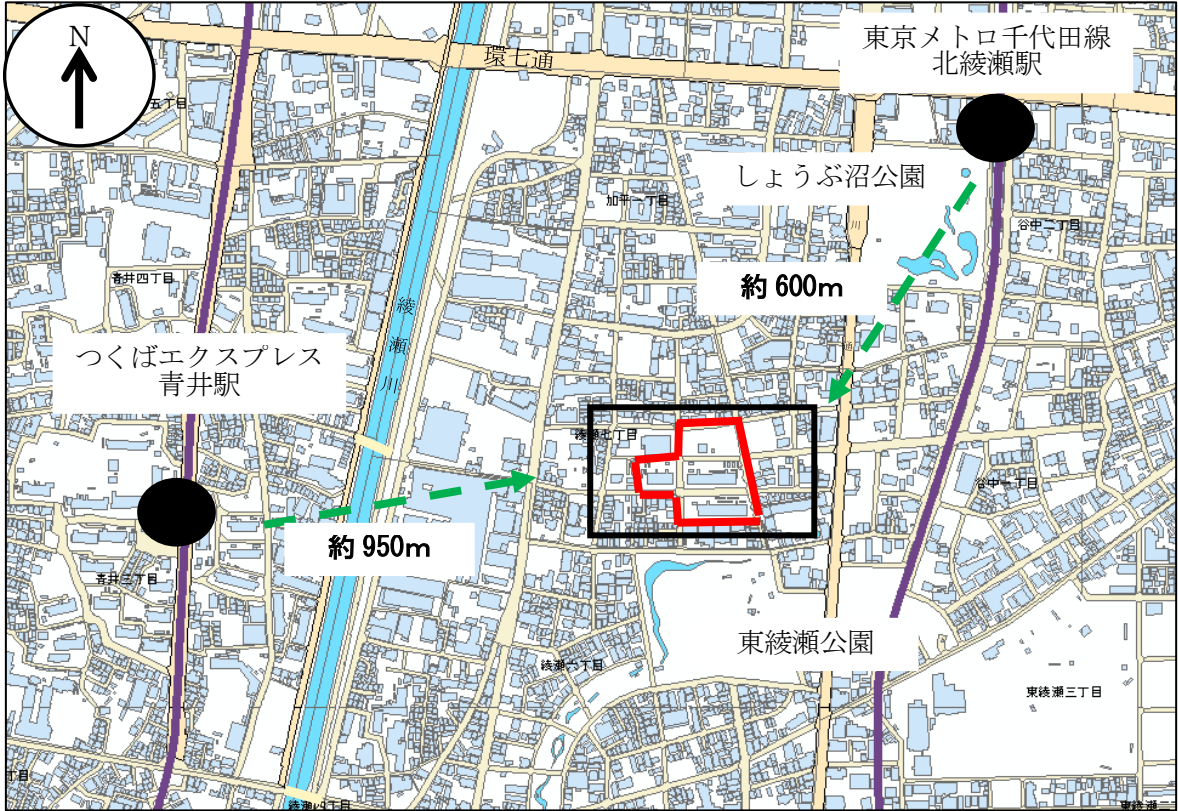
＜西台アパートの案内図＞
(主な所在地：板橋区高島平9-1)



※この地図は、国土地理院長の承認(平24関公第269号)を得て作成した東京都地形図(S=1:2, 500)を使用(3都市基交第185号)して作成したものである。無断複製を禁ずる。

位置図 6

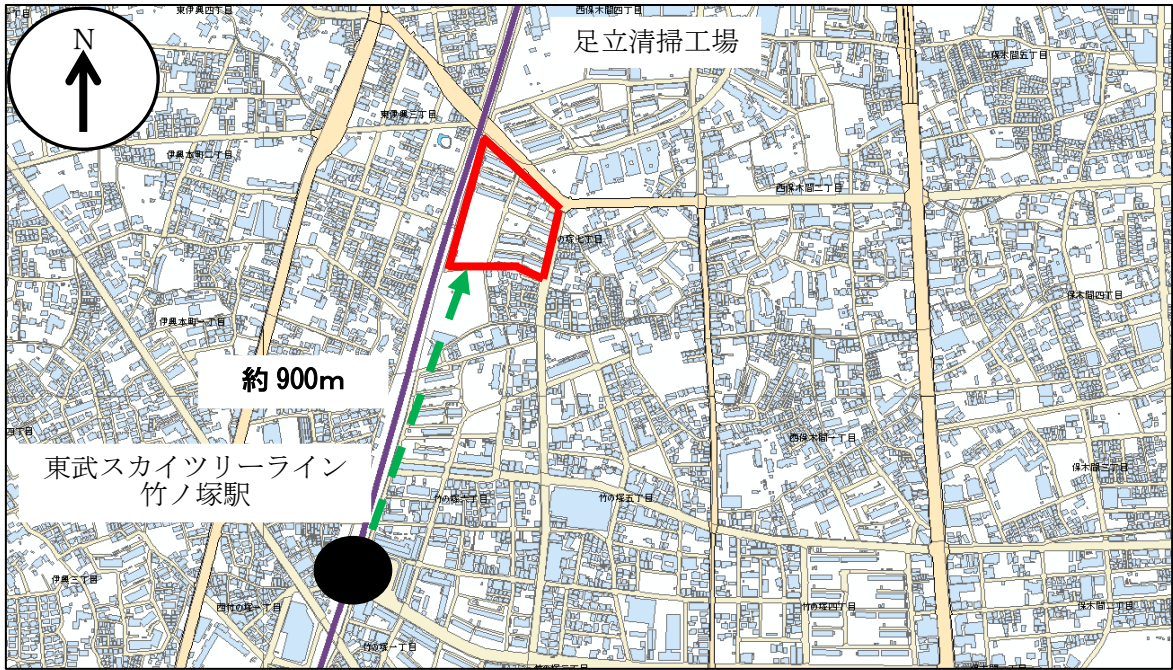
＜綾瀬七丁目アパートの案内図＞
 （主な所在地：足立区綾瀬7-14）



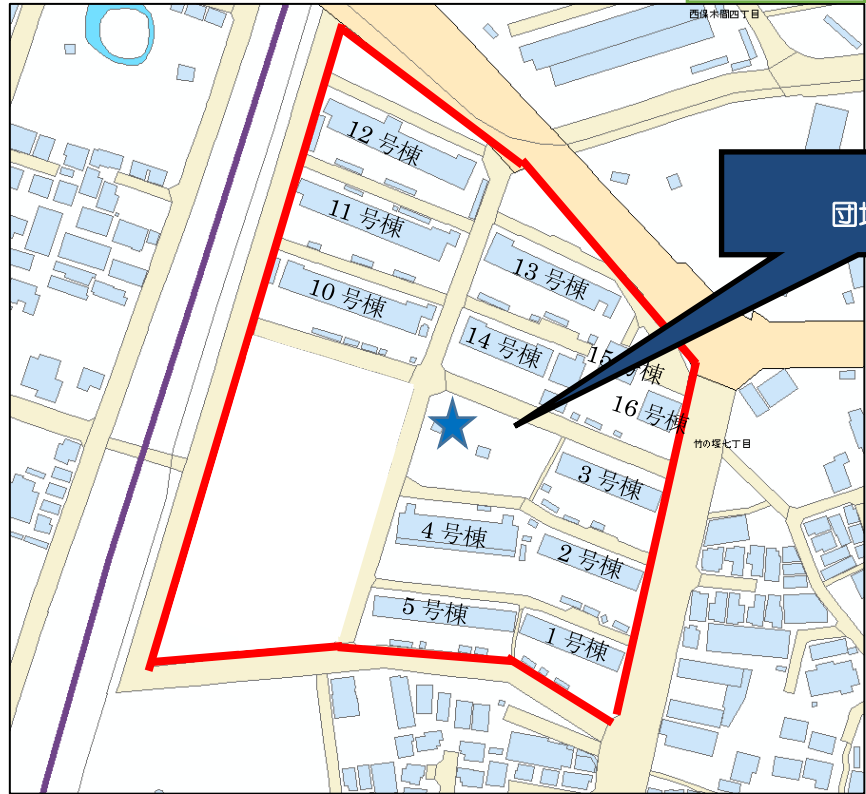
※この地図は、国土地理院長の承認(平24関公第269号)を得て作成した東京都地形図(S=1:2, 500)を使用(3都市基交第185号)して作成したものである。無断複製を禁ずる。

位置図 7

<竹の塚七丁目アパートの案内図>
(主な所在地：足立区竹の塚7-13)



拡大図



※この地図は、国土地理院長の承認(平24関公第269号)を得て作成した東京都地形図(S=1:2,500)を使用(3都市基交第185号)して作成したものである。無断複製を禁ずる。