

2021年7月21日

報道関係者各位

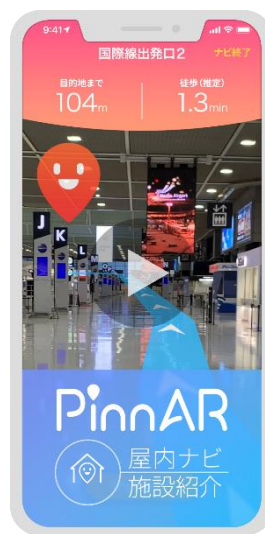
累計 130 万ダウンロード突破！迷わずご案内する AR ナビアプリ「PinnAR」  
日本最大の国際拠点空港である成田国際空港で屋内 AR ナビゲーション導入！  
～空港利用をより快適に、同時に感染防止対策にもつながるサービスを提供開始～

世界各国のモバイル通信機器のレンタルサービスを提供する株式会社テレコムスクエア（本社：東京都千代田区、代表取締役社長：吉竹雄次、以下テレコムスクエア）は、昨今のコロナウイルスの影響により3密回避を中心とした新しい生活様式が浸透していることを踏まえ、AR ナビゲーションアプリ事業に力を入れて取り組んでおります。このたび、駅や商業施設に続き、本日7月21日（水）から日本最大の国際拠点空港である成田国際空港へ提供開始いたしました。



PinnAR「屋内ナビゲーション機能」成田国際空港 プロモーション動画

URL：[https://youtu.be/u\\_3SQZRqQzU](https://youtu.be/u_3SQZRqQzU)



## 「屋内ナビ対応施設第3弾：成田国際空港」の特徴

### 1. GPS が遮られる空港施設内でもスムーズに目的地に行ける

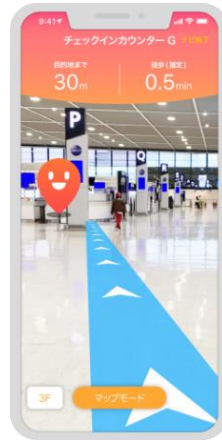
昨今、紙の地図を持ち歩く人は減少し、移動するときに「スマートフォンの地図」を利用する人は多くなっています。しかし、現状は“屋外”での地図アプリ活用がほとんどで、“屋内”では現在地を測位するGPS信号が建物に遮られるため、屋内ナビアプリはほとんど提供されていません。

PinnARの「屋内ナビゲーション機能」は独自の測位技術とルーティングエンジンをを用い、屋内でも現在地を測定し、ナビゲーションが出来るサービスです。屋外同様に、ナビを使いたいと思ったその場から

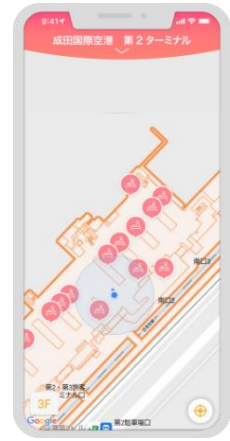
ルート検索が可能となります。またルートから外れてしまった場合も自動的にルートを再検索するため、“迷った時はスタート地点に戻る”などといった対処法は必要ありません。

## 2. 屋内ナビ対応施設第3弾は、日本最大の国際拠点空港「成田国際空港」

屋内ナビゲーション機能の対応第3弾は「成田国際空港」。成田国際空港は、1日当たり約22万人が利用しており、その乗降客数は日本一を誇っています（※1）。一方で、2018年の平均年間海外旅行回数は男性で1.7回、女性で1.5回となっており、頻りに利用する施設ではないことから、空港内の施設をよく知らない人が多いのも事実です。（※2）。店舗や施設の場所がわからず、右往左往するといった「お店を探す労力」を軽減するために、当サービスを是非ご活用いただきたいと存じます。



屋内ナビ画面



二次元マップ画面

## 3. 空港内の施設がすぐ検索可能！

PinnAR 屋内ナビでは、ナビゲーションの目的地を簡単に設定できるよう、26ジャンルから成る「施設内スポット」を用意。「現在地から一番近い両替所に行きたい！」「ちょっと休憩しにカフェに行きたい」といった場面でも、ジャンルをタップするだけで簡単に目的地を検索することができ、ARルート表示により迷わず向かうことが可能です。

### <空港内の施設スポット>

チェックインカウンター、出発ゲート、到着ゲート、食事、カフェ、コンビニ、電車、バス、タクシー乗り場、鉄道/バス乗車券カウンター、レンタカー、トイレ、ショッピング、エレベーター、銀行/ATM、両替所、医療、保険、宅配便、インフォメーションセンター、サービス、コインロッカー、礼拝室、通信（SIMやレンタルWi-Fiの店舗、自動販売機）、駐車場、喫煙所、全26ジャンル



施設内スポット画面

PinnARの屋内ナビゲーション機能は、今後、商業施設や公共交通機関を始めとして、さらに多くの屋内施設や商業エリア等に対応していく予定です。一つのアプリで屋外・屋内の両方に対応し、さまざまな施設・エリアの中でも時間、体力の浪費なくストレスフリーでスムーズに目的地に移動できるようサービスを拡充してまいります。

## ■対応エリア（2021年7月21日時点）

新対応：成田国際空港 第1ターミナル、第2ターミナル（※第3ターミナルは今後対応予定）  
既存対応：新宿駅、玉川高島屋 S・C

### 【注意事項】

※ナビゲーション利用中に、現在地測位が乱れる場合がございます。予めご了承ください。測位精度の向上は今後も続けてまいります。

（※1）国土交通省「令和元年度（年度）空港別順位表」<https://www.mlit.go.jp/common/001358349.xlsx>

（※2）JTB 総合研究所「海外観光旅行の現状 2019」<https://www.tourism.jp/wp/wp-content/uploads/2019/06/overseas-trip-2019.pdf>

## 「PinnAR」とは

# PinnAR

PinnAR は、カメラで映した実際の風景上に、道路に沿う形でルートを表示する「AR ナビ画面」と、従来の地図アプリでよく使われるマップ上にルートが表示された「マップナビ画面」両方を切り替えて利用出来ます。これまで累計 130 万ダウンロードされており、地図が読めなくても迷わない便利な地図アプリです。

AR ナビ画面では AR によるルート表示の他に、目的地の方向も矢印で表示してくれるため、どの方向へ向かうべきかがすぐにわかります。また周辺の様々な施設をカテゴリ別に検索できる「周辺スポット」機能、27 言語に対応し、世界の 149 カ国で利用できる大変便利な「翻訳」機能、お得なデジタルクーポンを表示する「クーポン」機能なども搭載されており、だれでもわかりやすく目的地に行くことができ、お得なショッピングも楽しむことが可能です。

新機能の「屋内ナビゲーション機能」は屋内でも現在地を特定し、屋内のどこにいても目的地までのルート表示が可能なナビ機能です。現在は新宿駅と二子玉川にある玉川高島屋 S・C に導入されており、今後大型ショッピングセンターや地下街への導入も検討されています。

（※3）Google マップが対応する全ての国において利用可能です。

## AR ナビゲーションアプリ「PinnAR」屋内ナビゲーション機能

- ・アプリ名：PinnAR
- ・サービス名：屋内ナビゲーション機能 成田国際空港
- ・価格：無料



- ・屋内 AR ナビゲーション対応端末/OS：Android ARCore 対応端末(OS 7.0 以上)、iOS11.4 以上
- ・屋内 AR ナビゲーション以外の機能：Android4.4 以上、iOS11.0 以上

・ダウンロード URL : <https://pinnar.onelink.me/d6uL/57e79770>

- ・「PinnAR」は株式会社テレコムスクエアの登録商標です。
- ・iPhone は、米国および他の国々で登録された AppleInc.の商標です。iPhone の商標は、アイホン株式会社のライセンスにもとづき使用されています。
- ・「Google」、「Google マップ」、「Android」は、GoogleLLC の商標または登録商標です。
- ・「NAVIMICHAEL」は株式会社 SCREEN ホールディングスの商標または登録商標です。

## 会社概要



当社は、モバイル通信サービスのパイオニアとして 28 年余にわたり、世界を旅する人たちへ、旅行中の「安心、便利、楽しさ」をお届けしています。Wi-Fi ルーターのレンタルやプリペイド SIM 販売などの通信サービスに加えて、AR ナビゲーションアプリ“PinnAR”の開発・運営を行い、旅がより自由で豊かになるような「新たな価値」の提供と挑戦をし続けている会社です。

社名 : 株式会社テレコムスクエア

代表者 : 代表取締役社長 吉竹雄次(よしたけゆうじ)

本社 : 〒102-0076 東京都千代田区五番町 6-2 ホームマットホライゾンビル 3F

創業 : 1992 年 (平成 4 年)

従業員 : 211 人 (2021 年 1 月 1 日現在)

事業内容 : モバイルサービス通信事業 (Wi-Fi ルーターや携帯電話のレンタル、プリペイド SIM カードの販売など国際モバイル通信機器の提供)、デジタルメディア事業 (AR ナビゲーションアプリの提供)