

2018年6月26日  
株式会社 昭文社

## オンデマンド地図サービス「マップル地図プリント」に 「山と高原地図」「帰宅支援マップ付録地図」追加！ ～「なるほど kids」シリーズのポスターも～

株式会社昭文社（本社：千代田区麹町、代表取締役社長 黒田茂夫、東証コード：9475）は、昨年8月に開始しました当社初のオンデマンド印刷サービス「マップル地図プリント」のラインアップをこのたび拡充し、6月より「山と高原地図」※<sup>1</sup>シリーズのうち30点※<sup>2</sup>、『帰宅支援マップ 首都圏版』の巻末「東京15km圏経路MAP」、および「なるほど kids」シリーズのポスター17点を追加したことをお知らせいたします。


※<sup>1</sup> 登山用に持参するものではなく、案内図としての掲示やご自宅等への展示用となります（基本サイズのみ販売。拡大サイズは未対応）

※<sup>2</sup> シリーズ全61点のうちオンデマンド印刷に適したデータ形式のもの

### ■追加地図の一覧

#### ●「山と高原地図」シリーズ（2018年版）

『4 八甲田・岩木山』『7 蔵王』『8 鳥海山・月山』『11 磐梯・吾妻』『14 尾瀬』  
『15 越後三山』『16 谷川岳』『17 志賀高原』『19 浅間山』『22 奥武蔵・秩父』  
『23 奥多摩・奥秩父総図』『24 奥多摩』『25 大菩薩嶺』『26 雲取山・両神山』  
『27 金峰山・甲武信』『28 高尾・陣馬』『29 丹沢』『30 箱根』『31 伊豆』  
『33 八ヶ岳』『38 槍ヶ岳・穂高岳』『39 乗鞍高原』『43 塩見・赤石・聖岳』  
『44 白山』『49 六甲・摩耶』『51 高野山・熊野古道』『53 大台ヶ原』  
『55 大山・蒜山高原』『58 阿蘇・九重』『61 屋久島』



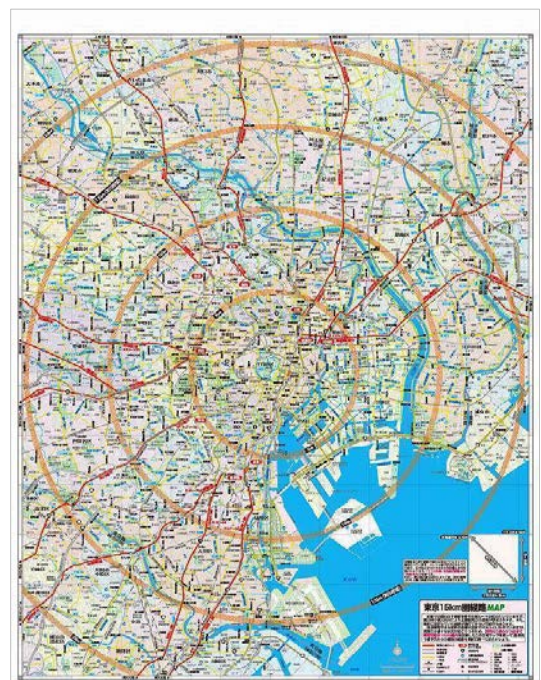
<追加対象地図例

『山と高原地図 29 丹沢』>

#### ●『帰宅支援マップ 首都圏版』巻末「東京15km圏経路MAP」

#### ●「なるほど kids」シリーズ

『せかいちず』  
『にっぽんちず』  
『ひらがな50おんひょう』  
『カタカナ50おんひょう』  
『九九のかけ算ひょう』  
『かずとかぞえうた』  
『小学1年でならう80字のかんじひょう』  
『小学2年でならう160字のかんじひょう』  
『小学3年でならう200字の漢字表』  
『小学4年でならう202字の漢字表』  
『小学5年でならう185字の漢字表』  
『小学6年でならう181字の漢字表』  
『アルファベットABCひょう』  
『世界の国旗』  
『はじめてのえいご』  
『マークとひょうしき』  
『いろいろな単位』



<追加対象地図例 『帰宅支援マップ 首都圏版』  
巻末「東京15km圏経路MAP」>

【リリースに関する問い合わせ】株式会社 昭文社 広報担当 竹内 渉

TEL03-3556-8271 FAX03-3556-8164

昭文社ホームページ <http://www.mapple.co.jp/>

## ■今回のラインアップ追加の特長

「マップル地図プリント」(<http://mapple-chizuprint.jp/>) はこれまで都市地図、分県地図、区分地図など実用性の高い地図を主体にサービスを展開してまいりました。

このたび、「山と高原地図」「なるほど kids」を加えることで、趣味や学習用の用途にもよりご活用いただけるサービスとなります。

また市販商品だけではなく、付録として制作した一枚物の地図である『帰宅支援マップ 首都圏版』の巻末「東京 15km 圏経路 MAP」もこのたびご提供を開始。避難経路周知のための拡大展示等の用途にお使いいただくことが可能となりました。



<なるほど kids ポスター例>

当社では今後も地図の新たな付加価値、ニーズの創出に努め、サービスを拡充してまいります。

## 【以下参考情報】

### ■本サービスの特長

- ・大判地図を折り目のない状態で購入できる→壁貼りや展示、机で広げて使うのに便利
- ・ラミネートやパネルなど好きな加工が選べる→防災施設や災害現場での活用、記念品・贈答用にも最適
- ・出版物より大きな用紙サイズに拡大可能→A0 (841×1189mm)、B0 (1030×1456mm) に拡大可能
- ・インターネットでいつでも注文可能、自宅や職場で受け取れる→24 時間購入でき、最短 4 日でお届け

### ■加工の実例


地図の使用目的・用途によって、最適な加工メニューが選べます。



<アルミフレームセット>



<ホワイトボード用ラミネート>



<マグネットセット>

### ■サービス概要

名称：「マップル地図プリント」(⇒ <http://mapple-chizuprint.jp/>)

対象地図：世界地図、世界地方図、日本地図、地方図（地方別）、地方図裏面白図、分県地図（都道府県別）、都市地図（市区町村別）、東京都区分地図（23 区別）、その他大判地図

用紙サイズ：基本サイズ（出版物同様）、または拡大サイズ（A0 判、B0 判）から選択可能

加工メニュー：ラミネート、ホワイトボード用ラミネート、パネルセット、アルミフレームセット、マグネットセット

主要ターゲット：不動産、各種チェーン店、交通機関や宿泊施設など民間企業、警察や消防、自治体などの公的機関、報道関係、映画・ドラマ制作などメディア各社

### ■メディア関係のみなさまへ

本サービスを取材、掲載をしたい、という場合には、お好きな地図・サイズ・加工のサンプルをご提供いたしますので、下記までお問合せください。

※提供期間は 2018 年 7 月末迄