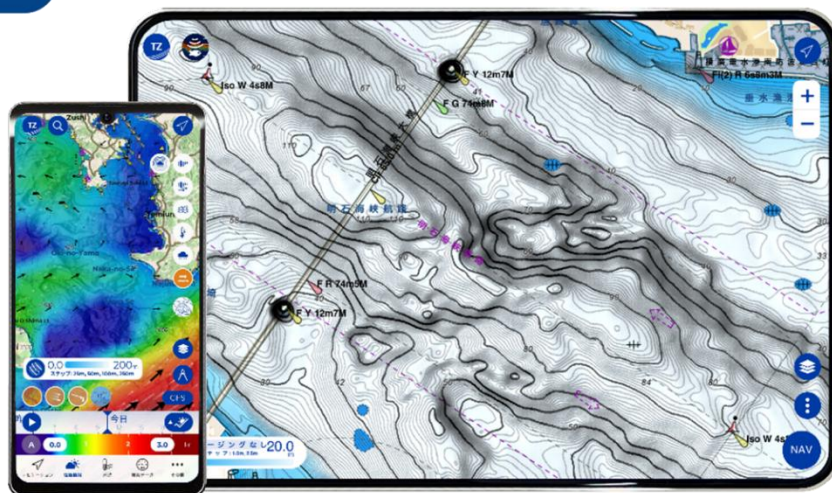


報道関係者各位
 ニュースリリース

ナビゲーションアプリ「TZ iBoat」 Android 版リリース開始

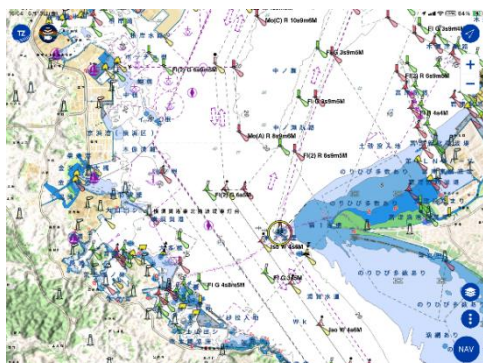
— マリンアクティビティに最適化した万能アプリケーション、待望の Android 対応 —

古野電気株式会社(本社:兵庫県西宮市、代表取締役社長執行役員:古野幸男、以下 当社)のパートナー企業である Nobeltec, Inc.が開発するナビゲーションアプリ「TZ iBoat(ティージーアイボート)」において、このたび新しいソフトウェアバージョン(V4.0.0)をリリースします。本アプリはこれまで iOS/iPadOS 向けのみの提供でしたが、新たに Android OS にも対応し、より幅広いユーザーに向けた利用環境を提供します。

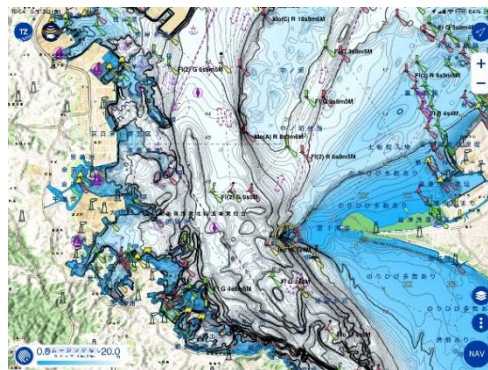


■製品概要

「TZ iBoat」は、new pec ベースの詳細なチャート表示やルーティング機能、気象データなどを表示・操作できるボート・ヨットユーザー向けのナビゲーションアプリです。アプリ単体での利用だけでなく、当社の航海計器や魚群探知機と連携することで様々な付加価値を提供します。船上以外でも、過去の釣行や航跡をアプリ上で振り返ることができるほか、航行予定エリアの等深線情報や気象情報をもとに、フィッシングやクルージングの事前計画を立てることが可能です。本アプリケーションの主な特長や機能詳細については、本製品紹介ページをご確認ください。



ベクターチャート表示例



詳細等深線 TZ Bathy Vision 表示例

【製品名】ナビゲーションアプリ「TZ iBoat」

【価格】アプリダウンロード: 無料

TZ MAPS (new pec ベースの航海チャート、詳細等深線チャートほか): 9,000 円(1年間の定期購入)

魚探表示: 4,000 円(買い切り型)

その他有償サービス(AIS 機能、プレミアム気象サービスほか): 3タイプのサブスクリプションプランから選択可能

【対応 OS】iOS/iPadOS(バージョン 14.2 以降)

Android OS(バージョン 11 以降)

【製品紹介ページ】和文ページ: <https://www.furuno.com/jp/products/marine-app/tz-iboat/index.html>

英文ページ: <https://mytimezero.com/tz-iboat/>



AppStore: <https://apps.apple.com/jp/app/tz-iboat-marine-navigation/id1312769833>

Google Play: <https://play.google.com/store/apps/details?id=com.nobeltec.timezero.app&pli=1>

■新バージョン V4.0.0 概要

① Android OS 対応

Android OS(バージョン 11 以降)に対応し、より多くの方が利用可能となりました。既に iPhone や iPad で本アプリをご利用の場合、アカウントに紐づくデータや購入済みのサービスは Android のタブレットやスマートフォンに共有されるため、チャートや有料モジュールなどは追加課金なしで利用できます。

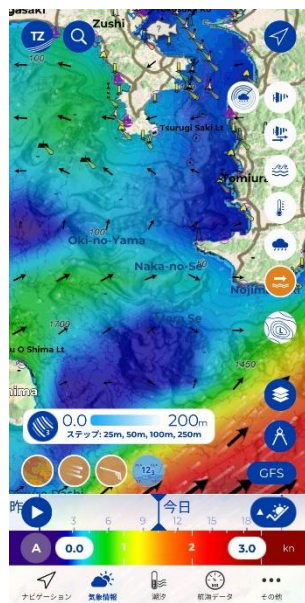
② サービス・機能ごとの専用画面表示

サービスや機能ごとの専用画面を設け、メイン画面のレイアウトを改善しました。画面下部のリストからワンタップで表示切替え可能となり、必要な情報に素早くアクセスできます。画面リストの表示項目も自身で編集可能なため、用途に合わせた画面構成をカスタマイズ可能です。

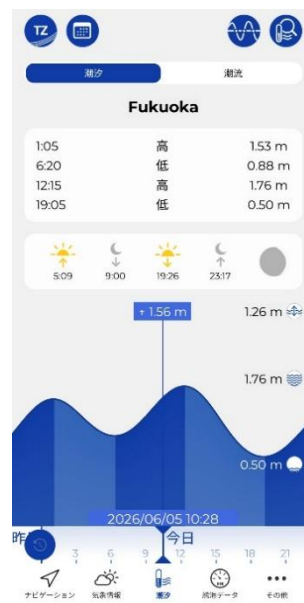
【専用画面 表示例】



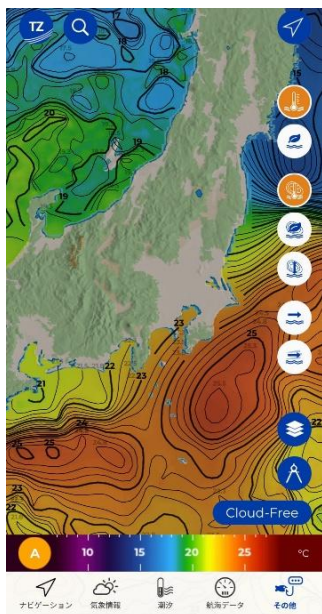
気象情報(海流/潮流)



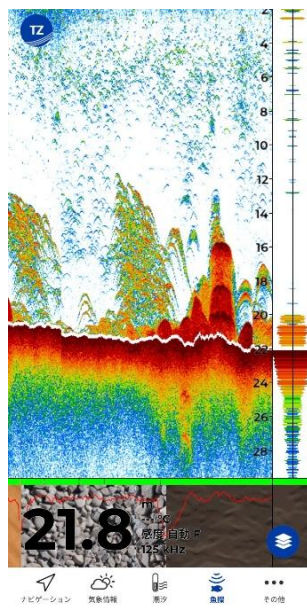
気象情報(風向/風速)



潮汐



高精度気象データ Ocean-O(有料)



魚探(有料)



航海ログ

③ 新しいプラン設定

より高精度な気象・海洋情報を提供するサービスや、AIS などの有償機能が利用できる 3 つのプランを設定しました。利用者のニーズに合わせた最適なプランを提供します。各プランには月契約と年契約を設けており、月単位での契約が可能です。年契約では、12 カ月を月単位で契約する場合に比べ 30% の割引が適用されます。

さらに、2026 年 6 月 1 日以前に iOS/iPadOS の TZ iBoat で課金(チャート購入、追加気象データや Sportfishing Ocean-O の定期購入または魚探や AIS などの買い切りモジュールの購入)をしたことがある方、または当社のマルチファンクションディスプレイで TZ MAPS チャートライセンスを購入し、TZ iBoat でも TZ MAPS チャートを利用中の方は、新しく設定された Essential プランを生涯無料で利用可能です(アプリを V4.0.0 以上にアップデートすると、Essential プランに「ギフト」と表示されます)。

【新プラン概要表】

プラン	概要	月契約	年契約
Free	アプリをインストールし、ログインするだけで使える無料のプラン	無料	無料
Essential	AIS 表示機能を利用できるプランです。NMEA ゲートウェイの接続、AIS 送受信機からの AIS データ取得、インターネット経由での AIS データ取得が可能	500 円/月	4,000 円/年
Premium	Essential プランに加え、高精度な気象データを利用できるプランです。	1,500 円/月	14,000 円/年
Elite	Premium プランに加え、高精度な海面温度、海面高度、クロロフィル濃度データでフィッシングスポットの選定をサポートする SportFishing Ocean-O サービスを利用できるプラン	6,000 円/月	50,000 円/年

【その他有償サービス】

サービス	費用	備考
TZ MAPS チャート(日本エリア)	9,000 円	1 年間の定期購入、解約後もダウンロード済みチャートは継続利用可能
魚探表示	4,000 円	買い切り型のサービス

※プランの内容や価格などは、予告なく変更される場合がございますのでご了承ください。

【本件に関するお問合せ先】

船用機器事業部 営業企画部 宣伝課(担当:白井) TEL:092-711-1777

以上